

PROGRAM ROZVOJE OBCE

VÍSKA U JEVÍČKA



PRO OBDOBÍ 2024 – 2030

Verze (1)



Pořizovatel: Obec Víška u Jevíčka
zastoupená starostkou Evou Toulovou

Zpracovatel: MAS Moravskotřebovsko a Jevíčsko o.p.s.
Palackého nám. 1, 569 43 Jevíčko
Veronika Tinklová, DiS, koordinátorka zpracování

Spolupráce: Eva Toulová, starostka obce

Termín zpracování: listopad – prosinec 2023

Schvalovací doložka:

Program rozvoje obce Víška u Jevíčka pro období 2023 - 2028 schválilo Zastupitelstvo obce Víška u Jevíčka, v souladu s §84, odst. 2, písm. a) zákona č. 128/2000 Sb. v platném znění.

Datum schválení: 21. 12. 2023

Číslo usnesení: 231221/Z/84

Text usnesení: Obecní zastupitelstvo po projednání **schválilo:** Program rozvoje obce Víška u Jevíčka pro období 2024 - 2030.

Eva Toulová, starostka obce

Markéta Neubauerová, DiS., místostarostka obce



Obsah

1. Úvod	5
2. Charakteristika území	6
2.1. Základní informace o obci	6
2.2. Poloha obce	6
2.3. Symboly obce	7
2.3.1. Znak a prapor obce	7
2.4. Historie obce	7
2.5. Památky v obci	8
Kulturní památky v obci:	8
3. Obyvatelstvo	9
3.1. Demografický vývoj obce	9
3.1.1. Vývoj obyvatelstva v obci	9
3.1.2. Struktura obyvatelstva	11
3.2. Sociální situace v obci	13
3.3. Spolková činnost	13
3.4. Informovanost občanů	13
4. Hospodářství	14
4.1. Ekonomická situace	14
4.2. Trh práce	14
4.3. Cestovní ruch	16
5. Infrastruktura	16
5.1. Technická infrastruktura	16
5.2. Dopravní infrastruktura	17
5.2.1. Bezpečnost na komunikacích	17
5.2.2. Plánované výstavby komunikací na území obce	18
5.3. Dopravní obslužnost	18
6. Vybavenost obce	18
6.1. Bydlení	18
6.2. Školství	19
6.3. Zdravotnictví	19
6.4. Sociální péče	19
6.5. Kultura	19
6.6. Sport	19



7. Životní prostředí	20
7.1. Půdní fond	20
7.1.1. Půdní typy a třídy ochrany půdy v obci	20
7.2. Ovzduší	22
7.3. Hluk.....	23
7.4. Ochrana přírody a krajiny.....	23
8. Správa obce	23
8.1. Obecní úřad a jeho kompetence	23
8.2. Hospodaření a majetek obce	23
8.3. Bezpečnost	24
8.4. Vnější vztahy.....	25
9. SWOT ANALÝZA	26
10. Strategická vize obce:.....	27
11. Strategické cíle a opatření:	28
12. Realizace Programu rozvoje obce	35
12.1. Průběh vyhodnocení PRO	35
12.2. Aktualizace PRO.....	35
12.3. Zveřejnění PRO	35
13. Seznam zkratk.....	36
14. Seznam tabulek	36
15. Seznam grafů.....	36
16. Seznam obrázků.....	37
17. Použitá literatura	37



1. Úvod

Program rozvoje obce je základním plánovacím dokumentem, zakotvený v zákoně č. 128/2000 Sb., o obcích. Je to hlavní nástroj pro řízení rozvoje obce. Formuluje představy o budoucnosti obce spolu s činnostmi vedoucími k naplnění dohodnutých představ.

Program rozvoje obce zachycuje hlavní problémy rozvoje obce a formuluje možná řešení, zvyšuje připravenost obcí k podání žádostí o dotační podporu a zvyšuje šance získat finanční prostředky z různých fondů. Je podkladem pro cílený a zdůvodněný územní průmět rozvojových aktivit v územním plánu, podkladem pro rozhodování orgánů obce v rozvojových záležitostech a v neposlední řadě podporuje vytvoření platformy spolupráce subjektů v obci.

Rozvojový dokument obce je složen ze dvou částí: analytická část a návrhová část.

Analytická část - představuje současný stav obce, souhrn důležitých oblastí, které ovlivňují rozvoj obce jako takové. Jde o komplexní zhodnocení stávající situace a určení problematických oblastí. Na základě zhodnocení jednotlivých oblastí byla vytvořena SWOT analýza, která je spolu s analytickou částí výchozím bodem pro zpracování návrhové (strategické) části.

Návrhová část – popisuje, jakým způsobem lze dosáhnout rozvoje. Byly nastaveny cíle a opatření, při jejichž plnění by mělo dojít k plánovaným výsledkům. Děje se tak prostřednictvím konkrétních aktivit, které jsou definované u jednotlivých opatření.



A. ANALYTICKÁ ČÁST

2. Charakteristika území

2.1. Základní informace o obci

Tabulka č. 1: Základní informace o obci

Název obce	Dětřichov u Moravské Třebové
Adresa obecního úřadu	Víska u Jevíčka 3, 569 43 Jevíčko
Webové stránky	www.viskaujevicka.cz
Email	obecviska@gmail.com
Telefon	776 159 583
IČO	00277568
Datová schránka	Ywwa5m6
Výměra katastru	3,66 km ²
Počet obyvatel k 1. 1. 2023	173
Obec s rozšířenou působností	Moravská Třebová
Okres	Svitavy
Kraj	Pardubice
Vyšší územně správní celek	Severovýchod

Zdroj: vlastní zpracování

2.2. Poloha obce

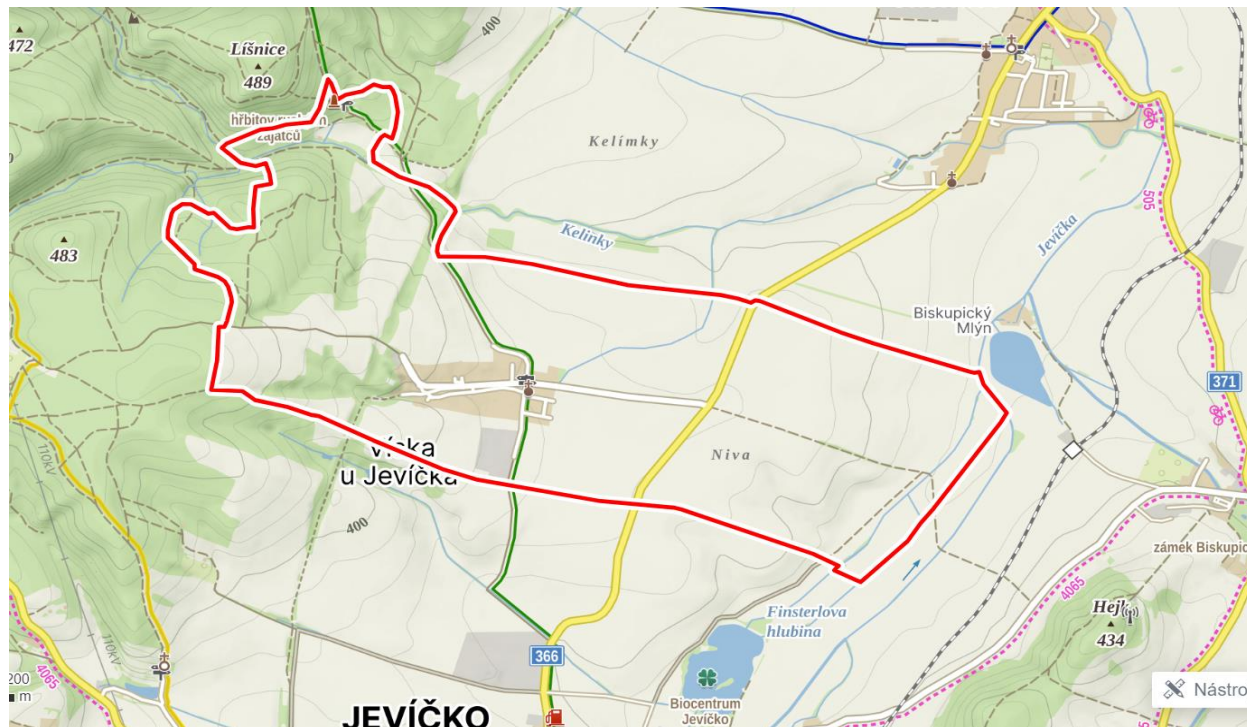
Obec Víška u Jevíčka leží cca 3 km od města Jevíčka severozápadním směrem v nadmořské výšce 386 m.n.m. Katastrálně sousedí se třemi obcemi, a to: na východě s obcí Biskupice, na severu a severovýchodě s obcí Chornice a po celé délce od severozápadu k jihovýchodu pak s městem Jevíčkem.

Obec je obklopena poli a loukami, součástí katastru obce je kopec Líšnice.

Obcí neprotéká žádný vodní tok.



Obrázek č. 1 Poloha katastru obce Víška u Jevíčka



Zdroj: www.mapy.cz, vlastní zpracování

2.3. Symboly obce

2.3.1. Znak a prapor obce

Znak obce – V modrém štítě nad stříbrno – černě dělenou patou vpravo tři růže pod sebou, vlevo doleva obrácená radlice, vše zlaté.



Prapor obce – List tvoří tři svislé pruhy, modrý, bílý a černý, v poměru 4:1:1. V modrém pruhu tři růže pod sebou a radlice hrotem k dolnímu a ostřím k vlnajícímu okraji, vše žluté. Poměr šířky k délce listu je 2:3.



2.4. Historie obce

Obec Víška u Jevíčka byla založena za německé kolonizace. První písemná zmínka pochází z roku 1258, kdy se stahuje pod soudní pravomoc města Jevíčka. Roku 1398 je však již součástí třebovského panství. Roku 1402 dostává ves Heralť z Kunštátu a dává roku 1408 obci pod jménem Derflík právo odúmrti. Po něm dělí ves Viktorin a Čeněk z Kunštátu, půl vsi však roku 1418 drží Jan Boskovec, po jehož smrti přešla tato polovina na Beneše z Boskovic. Ten ji prodal roku 1502 Ladislavu z Boskovic na Třebové. Pak už tvoří součást třebovského panství až do roku 1850. Před druhou světovou válkou se jednalo o německou obec s českou menšinou. Víška patří k obcím s nejvyšším úbytkem obyvatelstva v letech 1991 – 2001 v okrese Svitavy.



2.5. Památky v obci

Kulturní památky v obci:

Pomník a lesní hřbitov 143 zajatců

Jedná se o pietní místo s památníkem a hřbitovem zemřelých dělníků zajateckého pracovního tábora z 2. sv. války. Jde o komplex tvořený vlastním památníkem završeným kamennou mohylou s pěticípou hvězdou a pozemkem zatravněného hřbitova, vymezeným kamennými zídkami. Hroby byly překryty celoplošným trávnikem, v jehož středu vznikla velká rudá hvězda. Celý komplex představuje čtverec o stranách 30 x 30 metrů. Prostor se v památník změnil v říjnu 1951 podle návrhu jevíčského architekta Jaroslava Mackerleho. Původní dřevěné náhrobky byly odstraněny. Tyto náhrobky byly popsány evidenčním číslem zajatce a datem úmrtí. Po 2. světové válce se podařilo zachránit pouze dva náhrobky, které se však později také ztratily. Až v roce 2020 se podařilo dohledat jména zajatců za pomoci Centrálního archivu MO Ruské federace v Podolsku.



Za 2. světové války sloužil tábor k ubytování dělníků pracujících na dálnici Vídeň – Bratislav. Později byl upraven na zajatecký tábor pro zajaté sovětské vojáky. Pro nelidské podmínky zde zemřelo 143 zajatců, kteří byli pohřbíváni na hřbitůvku zřízeném v lese za táborem. Za dobu existence tábora jím prošlo 1 800 zajatců. Celý komplex byl zapsán jako kulturní památka v roce 1958.

Památky místního významu:



Kaplička Panny Marie

Malebná kaplička stojí na kraji obce. Sklenutý interiér zdobí několik reprodukcí s mariánskými a christologickými náměty.

Zvonice a kamenný kříž - krucifix

V centru obce stojí kamenná zvonička asi z poloviny 18. století. Před zvonicí stojí kamenný kříž – krucifix z roku 1803, jeho podstavec zdobí planoucí srdce a pilíř nástroje umučení Krista.



Sloup sv. Jana Nepomuckého

Tento vysoký sloup stojí na návsi v obci. Na jeho podstavci jsou reliéfy Madony, sv. Vavřince, Floriána a Bartoloměje. Byl postaven v roce 1735 za finanční podpory Vavřince Beichla, rodáka z Mladějova, a jeho sousedů z Víšky. V roce 1893 nechal sloup renovovat Libor Hickl. Sloup prošel rekonstrukcí naposledy v roce 2008, kterou provedli studenti kamenické školy v Hořicích.

Pomník obětem 1. světové války

Pomník je atypicky umístěn u požární nádrže na návsi obce.



Hasičská zbrojnice

Hasičská zbrojnice se nachází uprostřed obce vedle zvonice. Byla postavena na počátku 20. století a její dominantou je dřevěná věž, která spolu s lucernou zvonice tvoří nezaměnitelnou siluetu obce. Ve vrchní části





dřevěné věže hasičské zbrojnice má vyhlídkové patro. Věž také slouží k upevnění satelitů různých operátorů. Tato situace však představuje problém v podobě rekonstrukce této věže. Satelity by se nejdříve musely odstranit, čímž by obec přišla o internetové a mobilní připojení.

V katastru obce se nachází další dva křiže. Jeden při místní komunikaci propojující katastr Víšky a katastr Jevíčka a druhý v extravilánu obce při silnici č. 366.

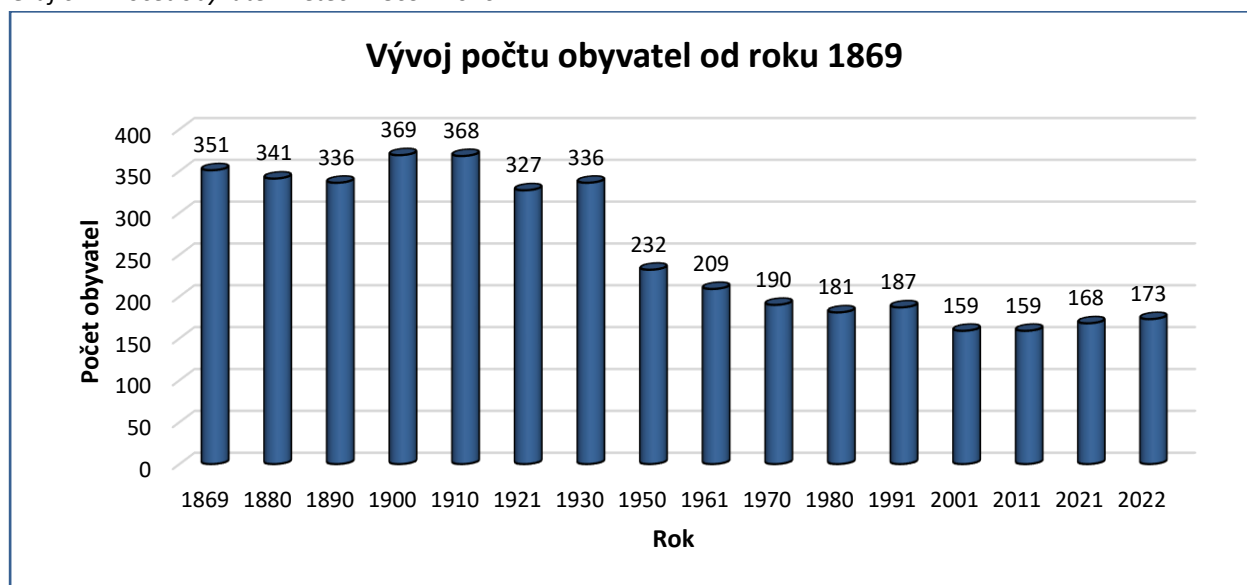
3. Obyvatelstvo

3.1. Demografický vývoj obce

3.1.1. Vývoj obyvatelstva v obci

Při prvním sčítání lidu v roce 1869 bylo v obci 351 obyvatel. Až do roku 1930 se počet obyvatel pohyboval mezi 330 až 370 obyvatel. Vlivem historických událostí se projevil prudký úbytek obyvatelstva po roce 1945, který klesal až do roku 1980. Od 90. let 20. století docházelo opět k úbytku až do roku 2011, kdy počet obyvatel klesl na 159. K 31. 12. 2022 měla obec již 173 obyvatel. Za posledních 12 let tak počet obyvatel v obci stoupl o 14 obyvatel.

Graf č. 1: Počet obyvatel v letech 1869 - 2016



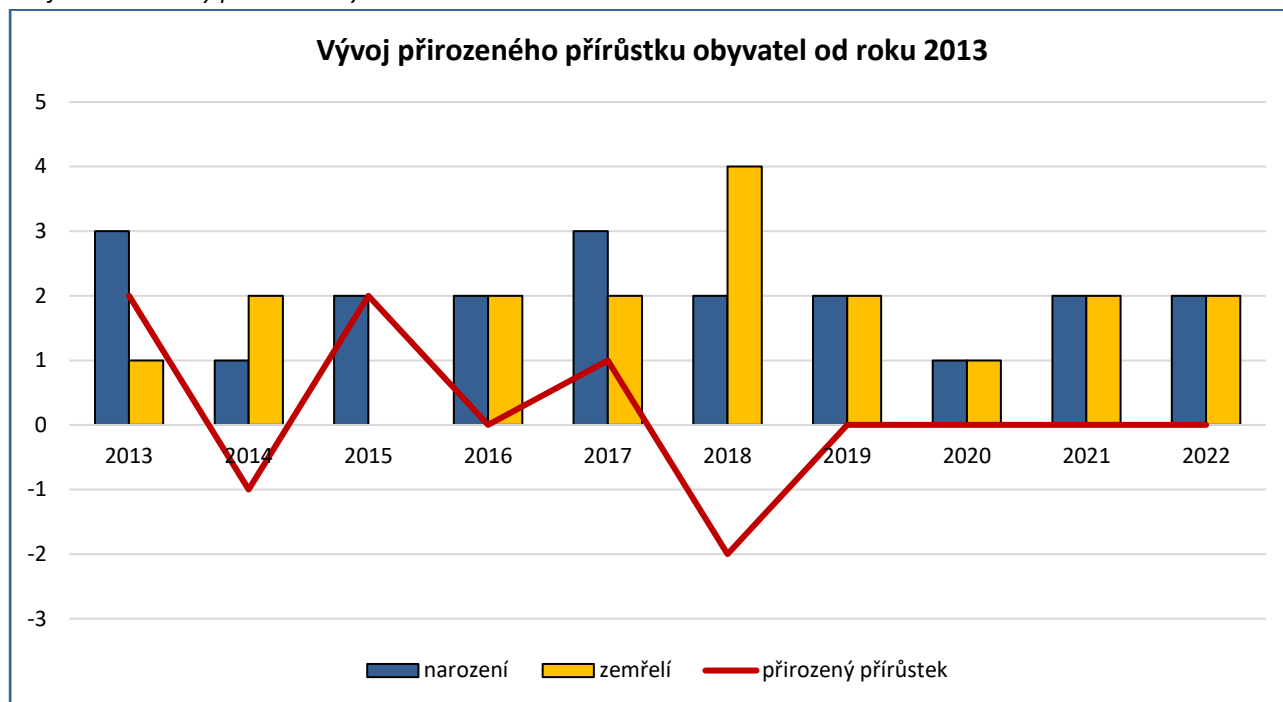
Zdroj: Historický lexikon obcí 1869 – 2011

Přirozený přírůstek a saldo migrace

Přirozený přírůstek je rozdíl mezi počtem obyvatel narozených a zemřelých v daném roce. Na grafu č. 2 můžeme sledovat od roku 2013 hodnoty přirozeného přírůstku. Přirozený přírůstek měl zápornou hodnotu pouze v letech 2014 a 2018. Kladný přirozený přírůstek je však nejvyšší v hodnotě 2. Za poslední 4 roky (2019 – 2022) byl nulový přirozený přírůstek v obci.



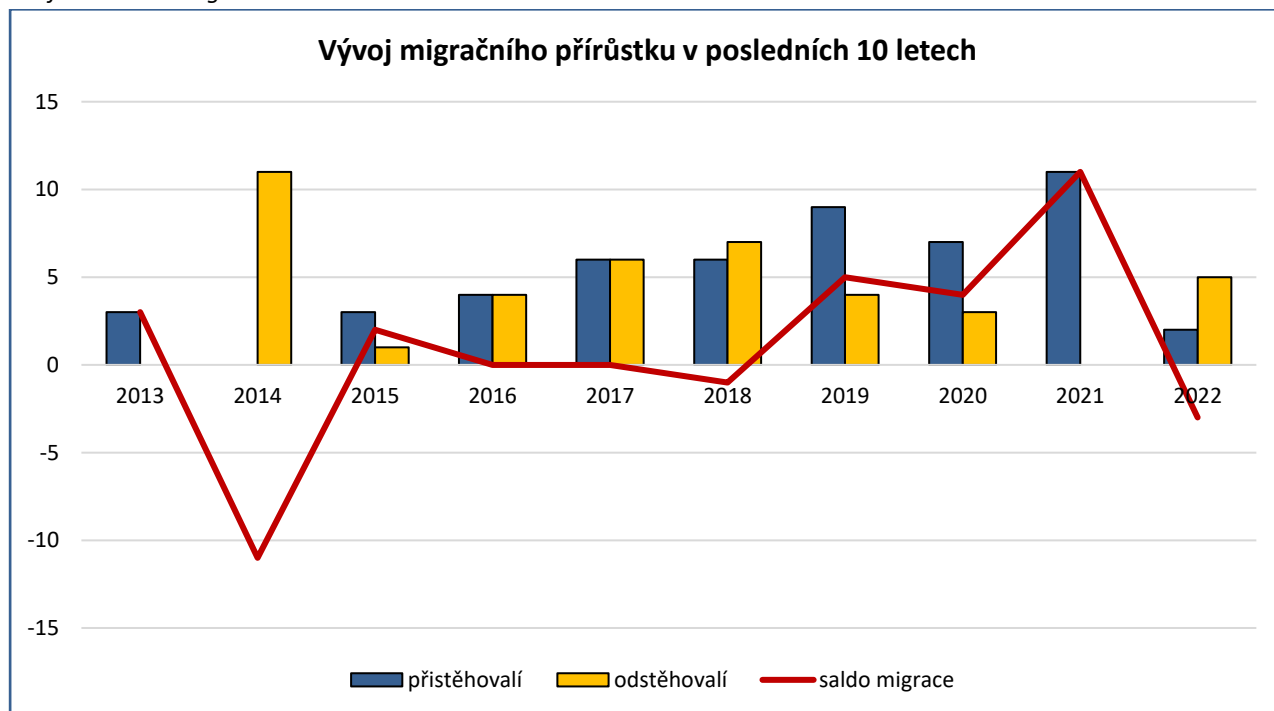
Graf č. 2: Přirozený přírůstek obyvatel v letech 2013 - 2022



Zdroj: ČSÚ; vlastní zpracování

Saldo migrace je rozdíl mezi obyvateli odstěhovanými z obce a nově přistěhovanými do obce. Za posledních 10 let registrujeme nejvyšší zápornou hodnotu migračního přírůstku v roce 2014, kdy se z obce odstěhovalo 11 obyvatel. Nejvyšší kladná hodnota je pak v roce 2021. V dalším roce přešla opět do záporné hodnoty. Obyvatele, kteří se stěhují z obce nebo do obce lze ve většině případech počítat v jednotkách.

Graf č. 3: Saldo migrace v letech 2013 - 2022

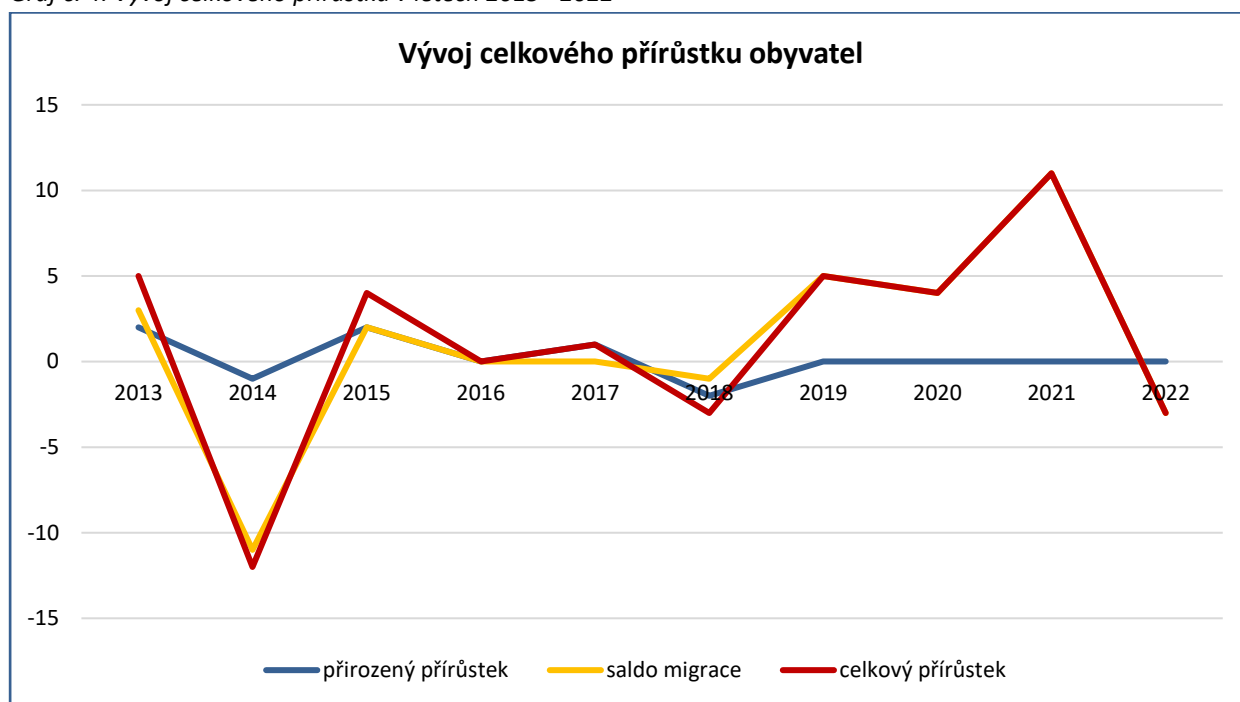


Zdroj: ČSÚ; vlastní zpracování



Další graf č. 4 poukazuje na křivku celkového přírůstku obyvatel, která většinou kopíruje křivku salda migračního přírůstku. Z tohoto grafu je patrné, že přirozený přírůstek obyvatel nemá velký vliv na stav obyvatel v obci. Počet obyvatel v obci tak závisí na migraci obyvatelstva. Celkový přírůstek obyvatel se pohybuje více v kladných hodnotách, ale tyto hodnoty nelze brát jako pozitivní. Křivka je nestálá a sotva přibude v obci více občanů, další roky se jiní stěhují. Obec by měla počítat s takovým opatřením, které by zabránilo větší záporné migraci obyvatelstva a které by umožnilo navýšit přirozený přírůstek, a tím stabilizovat křivku v kladných hodnotách ve vývoji počtu obyvatel.

Graf č. 4: Vývoj celkového přírůstku v letech 2013 - 2022



Zdroj: ČSÚ, vlastní zpracování

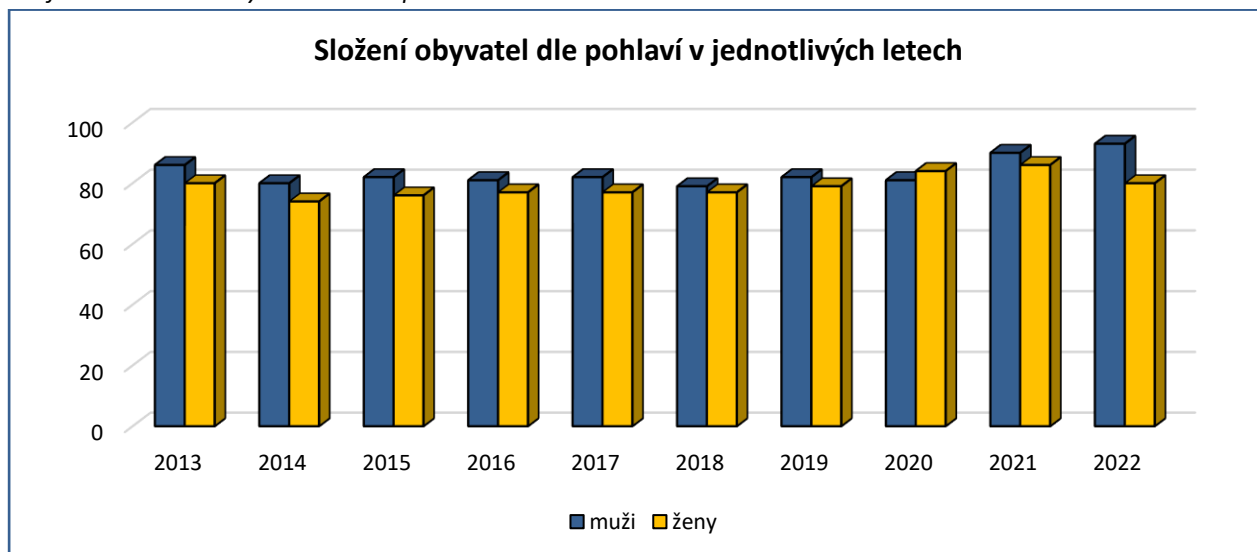
3.1.2. Struktura obyvatelstva

Strukturu obyvatelstva lze rozdělit podle pohlaví, věku a vzdělání.

Z grafu č. 5 je patrné, že v posledních 10 letech v obci převažují muži nad ženami. Výjimkou je rok 2020, kdy bylo v obci o 3 ženy více než mužů.



Graf č. 5: Struktura obyvatelstva dle pohlaví v letech 2013 - 2022



Zdroj: ČSÚ; vlastní zpracování

Dalším ukazatelem situace v obci ohledně obyvatel je věkový průměr. V tabulce č. 2 lze sledovat navýšení věkového průměru obyvatelstva za posledních 10 let o 0,9 roku. Z tabulky také můžeme vyčíst vyšší věkový průměr obyvatel v letech 2014 – 2016, a poté v roce 2019 – 2020. Tím, jestli se věkový průměr navyšuje nebo snižuje lze usoudit, zda do obce přicházejí mladí lidé nebo jsou trvalými občany také nově narozené děti.

Tabulka č. 2: Vývoj věkového průměru obyvatel v obci

Rok	2013	2014	2015	2016	2017	2018	2019	2020	2021	2022
Věkový průměr	40,8	42,6	42,6	42,2	41,3	41,8	42,4	42,3	41,6	41,7

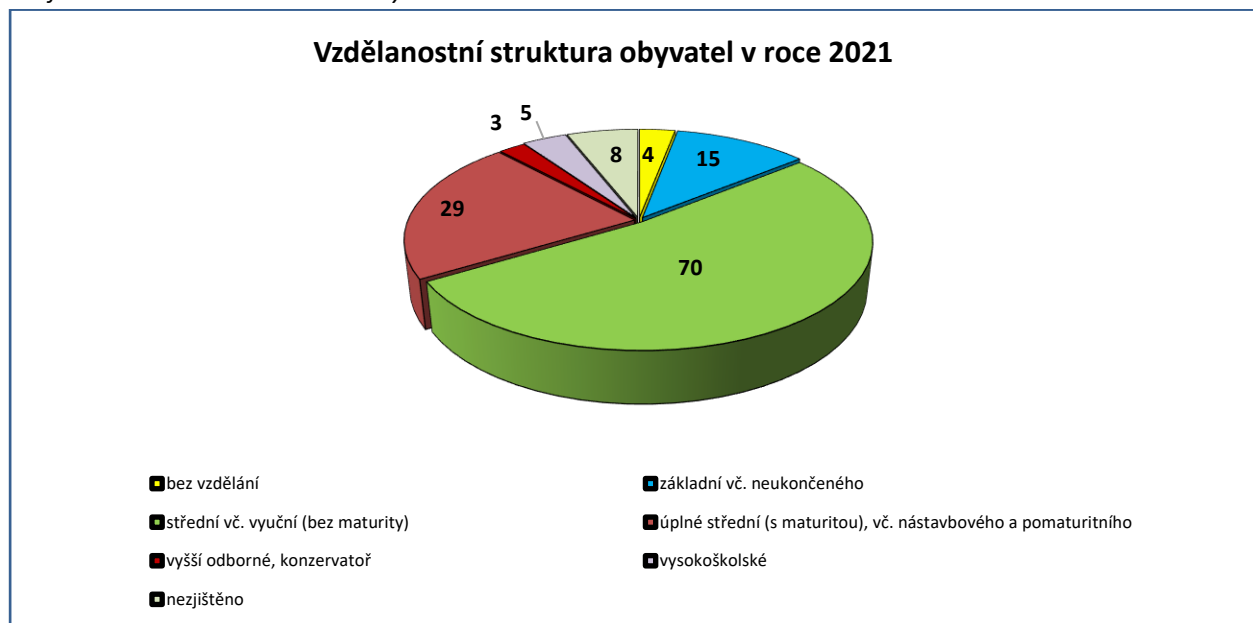
Zdroj: ČSÚ, vlastní zpracování

Sledovaným ukazatelem obyvatelstva je také vzdělanostní struktura. Tento parametr se sleduje jednou za 10 let při sčítání lidí, domů a bytů. Údaj o vzdělanostní struktuře v obci je tak z roku 2021.

Následující graf č. 6 představuje strukturu obyvatel dle jejich nejvyššího dosaženého vzdělání.



Graf č. 6: Vzdělanostní struktura obyvatel



Zdroj: ČSÚ, vlastní zpracování

Z výše uvedeného grafu č. 6 vidíme, že největší počet obyvatel tvoří lidé se středním vzděláním bez maturity. Další početnější skupinou jsou lidé s úplným středním vzděláním s maturitou a třetí početnější skupinu tvoří lidé se základním vzděláním. Vysokoškolské či vyšší odborné vzdělání je zastoupeno jednotkami obyvatel.

3.2. Sociální situace v obci

V obci nejsou evidovány národnostní menšiny. Nicméně se současnou situací v ČR, se mohou zvláště senioři a rodiny s malými dětmi ocitnout ve finančních problémech. V takovém případě by obec uvítala pomoc v rámci sociálních služeb z okolí, pomoc terénního pracovníka atd.

3.3. Spolková činnost

Sbor dobrovolných hasičů

V obci byl založen sbor dobrovolných hasičů. V současné chvíli členové SDH nejsou příliš aktivní. Spolupráce mezi SDH a obcí je velmi malá. Obec se však snaží motivovat ke vzájemné spolupráci.

3.4. Informovanost občanů

Občané jsou informováni prostřednictvím rozhlasu, úřední desky a internetu. Dále pak v rámci článků v jevíčském zpravodaji a zpravodaji, který obec vydává ke konci roku.



4. Hospodářství

4.1. Ekonomická situace

K 31. 12. 2022 v obci působilo celkem 44 registrovaných podniků, z toho bylo zjištěno 22 aktivních podniků. Jedná se většinou o fyzické podnikající osoby. Podle tabulky č. 3 je nejvíce zastoupeno odvětví stavebnictví.

Tabulka č. 3: Podnikatelské subjekty dle převažující činnosti k 31. 12. 2022

	Registrované podniky	Podniky se zjištěnou aktivitou
Zemědělství, lesnictví, rybářství	3	
Průmysl	7	5
Stavebnictví	16	9
Velkoobchod a maloobchod; opravy a údržba motorových vozidel	6	5
Ubytování, stravování a pohostinství	3	
Peněžnictví a pojišťovnictví	1	
Činnosti v oblasti nemovitostí	1	
Profesní, vědecké a technické činnosti	1	1
Veřejná správa a obrana; povinné sociální zabezpečení	2	1
Ostatní činnosti	3	1

Tabulka č. 4: Podnikatelské subjekty podle právní formy k 31. 12. 2022

	Registrované podniky	Podniky se zjištěnou aktivitou
Fyzické osoby celkem	40	21
Fyzické osoby podnikajícího dle živnostenského zákona	39	21
Fyzické osoby podnikající dle jiného než živnostenského zákona	1	
Právnícké osoby celkem	4	1
CELKEM		

Zdroj: ČSÚ, vlastní zpracování

Obec má pro využití komerčních prostor pouze část budovy, kde je provozována místní hospoda. Jiné komerční prostory v obci nejsou uvedeny. V obci dále funguje katr, autoservis, ale také zpracování hlívy ústříčné.

4.2. Trh práce

V obci je cca 70 % ekonomicky aktivních obyvatel z celkového počtu obyvatel. Obyvatelé obce nejčastěji dojíždí za prací do Jevíčka (3 km), Moravské Třebové (20 km), Velkých Opatovic (7 km), ale i dále do větších měst (Boskovice, Svitavy,...) Přímou v obci není mnoho možností, jedná se spíše o



sezónní brigády na DPP. Možnosti zaměstnání přímo na katastru obce může nabídnout Kompostárna spadající pod Hanáckou zemědělskou společnost Jevíčko a.s.

Následující tabulka č. 5 znázorňuje počet nezaměstnaných osob v obci v jednotlivých měsících roku 2022 a 2023 (do října). Oproti začátku roku 2022, kdy byla nezaměstnanost v obci 9,2% bylo o polovinu méně nezaměstnaných občanů počátkem roku letošního. Celkově byla situace do července 2023 příznivější než v roce 2022. Od srpna 2023 však nezaměstnanost opět nepatrně stoupá.

Tabulka č. 5: Vývoj počtu nezaměstnaných za poslední dva roky (leden 2022 – říjen 2023)

Rok	Měsíc	Dosažitelní uchazeči 15 – 64	Obyvatelstvo 15-64	Podíl nezaměstnaných osob	Volná místa
2022	leden	11	120	9,2	0
	únor	11	120	9,2	0
	březen	9	120	7,5	0
	duben	7	120	5,8	0
	květen	5	126	4,0	0
	červen	5	126	4,0	0
	červenec	6	126	4,8	0
	srpen	3	126	2,4	0
	září	4	126	3,2	0
	říjen	4	126	3,2	0
	listopad	4	126	3,2	0
	prosinec	4	126	3,2	0
2023	leden	5	126	4,0	0
	únor	5	126	4,0	0
	březen	5	126	4,0	0
	duben	4	126	3,2	0
	květen	3	126	2,4	0
	červen	4	126	3,2	0
	červenec	5	126	4,0	0
	srpen	7	126	5,6	0
	září	7	126	5,6	0
	říjen	6	126	4,8	0

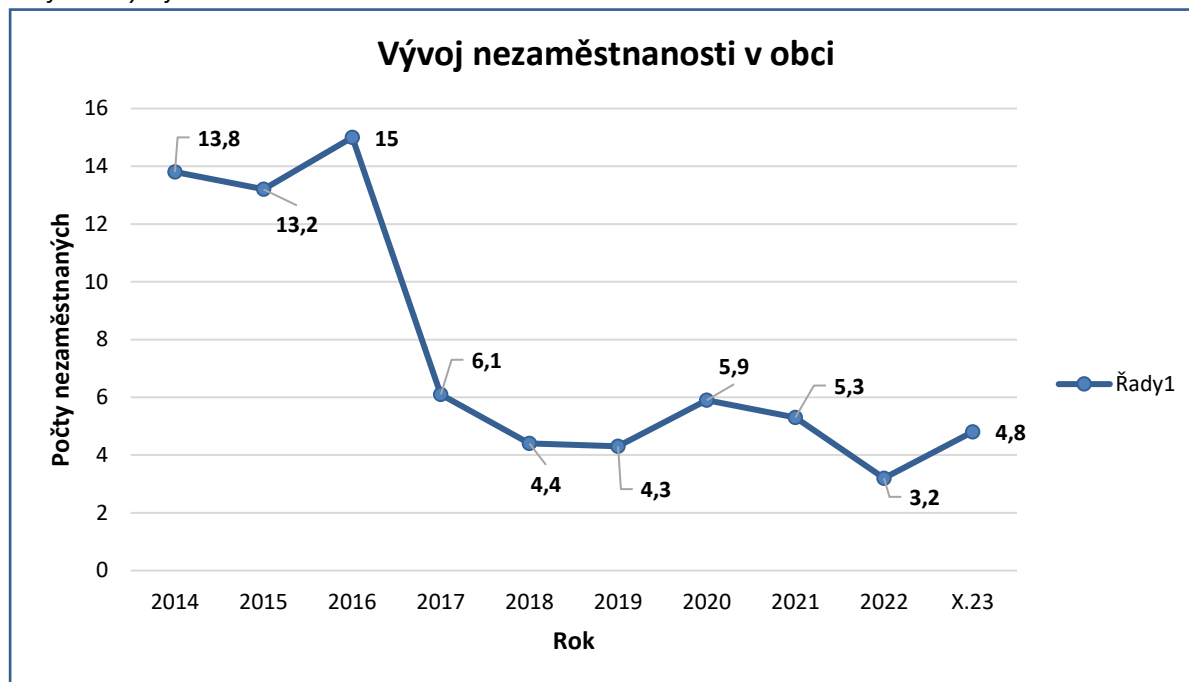
Zdroj: MPSV, vlastní zpracování

V grafu č. 7 můžeme vidět zlepšující se situaci se snížením počtu nezaměstnaných od roku 2017.

V posledních letech počet nezaměstnaných klesá nebo narůstá pouze v počtu jedinců.



Graf č. 7: Vývoj nezaměstnanosti v obci od roku 2014



Zdroj: MPSV, vlastní zpracování

4.3. Cestovní ruch

Obec leží mimo značené cyklotrasy. Obcí prochází pouze zelená turistická značka vedená od Moravské Třebové, přes Ludvíkov, Pacov, Holubí studánku, vrchol Hušák k hřbitovu ruských zajatců v lesích ve Víšce směrem k Jevíčku.

V obci se nenachází ubytovací a restaurační služby, čímž obec slouží spíše jako transit pro cyklisty.

5. Infrastruktura

5.1. Technická infrastruktura

Vodovod

V obci je vybudovaný vodovod, který je v majetku obce. Provoz vodovodu zajišťuje firma VHOS a.s. Moravská Třebová. Hlavními zdroji vody jsou studna Biskupice, studna Reifova pila, studna u Zadního Arnoštova, vývěr jímaný do VDJ U Zadního Arnoštova, zářezy Červená Skála, studny Klučanina s pramenní jímkou a vrt „Bělá u Jevíčka“. Vlastní zásobení obce vodou je gravitačně z vodovodu Na Hejku. Přes rozvodnou síť obce je plněn koncový vodojem Víška.

Kanalizace

Obec nemá vybudovanou veřejnou kanalizaci s ČOV. Občané tuto situaci prozatím řeší formou bezodtokových jímek, přečišťují odpadní vodu v septicích nebo vlastní domovní ČOV. Do budoucna by obec dle ÚP chtěla vybudovat gravitační kanalizaci v kombinaci s výtlačnými trasami s odvodem do stokové sítě v Jevíčku.



Plynofikace

Obec je plynofikována. Regulační stanice VTL/STL je umístěna v Jevíčku, obec je napojena ze zásobovacího řadu Chornice.

Elektrifikace

Provozovatelem elektrické sítě v obci je ČEZ Distribuce, a.s.; Provozní správa ČEZ Distribuce a.s.

V obci se také nachází

- **Veřejné osvětlení – nově zrekonstruované**
- **Rozhlas – nově zrekonstruovaný**

Internetové připojení, mobilní signál

Aby vůbec v obci bylo možné telefonovat či mít v provozu internetovou síť, je nutné, aby byly na dřevěné hasičské věži umístěny satelity různých operátorů. Se signálem je v obci velký problém. Kapacita operátorů je dle jejich vyjádření pro tuto oblast vyčerpaná.

Nakládání s odpady

Obec má zřízené jedno hnízdo pro třídění odpadu, které je umístěno na návsi. Nachází se zde kontejnery na plast, papír, sklo a kuchyňský olej. Likvidaci biologického odpadu má obec zajištěnou v místní kompostárně. Elektroodpad a kovošrot zajišťuje místní SDH. V obci chybí sběrný dvůr. Poplatky za odpad u současné svozové firmy jsou velmi drahé. Obec přemýšlí o efektivním odpadovém hospodářství v obci a hledá další možnosti výhodné jak pro samotnou obec, tak i pro občany.

5.2. Dopravní infrastruktura

Komunikace

Obcí prochází komunikace III. třídy č. 3721 vedoucí od křižovatky s komunikací č. 366 (hlavní tah Jevíčko – Moravská Třebová). Komunikace č. 3721 je dlouhá cca 1,5 km, přičemž zastavěným územím v obci prochází v délce cca 750 m. Komunikace patří pod Pardubický kraj a o její správu se stará Správa a údržba silnic Pardubického kraje.

Místní komunikace

V obci je dohromady dle pasportu místních komunikací cca 1 750 m místních komunikací v různém stavu. Průběžně obec rekonstruuje místní komunikace dle možností obecního rozpočtu. Polní cesty k lesu jsou v délce cca 1 600 m.

5.2.1. Bezpečnost na komunikacích

Bezpečnost na komunikacích je v obcích řešena formou přechodů, chodníků, dostatkem vhodných parkovacích míst, cyklostezkou či pořízením techniky pro zpomalení dopravy v obci.

Vzhledem k poloze obce i intenzitě dopravy v obci není nebezpečí na komunikacích závažné. Chodník je zbudovaný pouze okolo budovy obecního úřadu po délce 263 m. Přechody v obci nejsou, stejně tak chybí cyklostezka. V obci není dostatek parkovacích míst. Se vzrůstající intenzitou dopravy, zejména těžařských vozů a zemědělských strojů bude muset obec problém řešit.



5.2.2. Plánované výstavby komunikací na území obce

Správním územím obce Víška u Jevíčka prochází koridor pro VPS dálnice II. třídy D43, se všemi objekty a souvisejícími stavbami (dle ZÚR Pardubického kraje stavba č. D2). Budoucí dálnice by měla procházet severozápadním směrem katastru obce mimo intravilán obce.

5.3. Dopravní obslužnost

Obec je zapojena do Integrovaného systému IREDO Pardubického kraje.

Pro občany je nejdůležitější doprava do/z Jevíčka, dále pak do Moravské Třebové, Velkých Opatovic či Boskovic. Bohužel spojů, které zajíždí přímo do obce, je málo, a pokud chtějí lidé cestovat do Moravské Třebové, Městečka Trnávky či Velkých Opatovic musí často přestupovat v Jevíčku nebo dojít na vzdálenější zastávku na křižovatce s hlavní komunikací. Toto není komfortní situace zvláště pro malé děti dojíždějící do škol mimo Jevíčko nebo pro starší občany, kteří cestují převážně za lékaři či nákupy. V obci je 1 autobusová zastávka, a to na návsi obce.

Tabulka č. 6: Počet spojů k 1. 12. 2023

počet spojů	do Jevíčka		do Moravské Třebové		z Jevíčka		z Moravské Třebové	
	z obce	zastávka mimo obec	z obce	zastávka mimo obec	do obce	zastávka mimo obec	do obce	zastávka mimo obec
všední den	5	2	5	2	4	3	4	3
Sobota	0	0	0	0	0	0	0	0
Neděle	0	1	0	2	0	1	0	2

Zdroj: vlastní zpracování, www.idos.cz

Autobusové spojení je nedostatečné. Problémem jsou také víkendy, kdy nejezdí žádné autobusy. Také v době velkých školních prázdnin je počet spojů menší než v době školního roku. Pravidelně dojíždí do školy i do zaměstnání většina občanů obce.

6. Vybavenost obce

6.1. Bydlení

V obci se sleduje vývoj počtu domů od roku 1869, kdy bylo v obci 50 domů. Pokles počtu domů byl zaznamenán po vývoji historických událostí po roce 1945. Ještě v roce 2001 bylo v obci pouze 40 domů. V tabulce č. 8 jsou uvedené počty domů v jednotlivých letech v průběhu necelých 155 let. Z ní lze vyčíst, že za posledních dvacet let došlo k nárůstu domů v obci o 75%.

V obci se nachází k 31. 11. 2023 70 domů. Z toho je 6 chalupářů a 6 domů je zcela prázdných. Dle ÚP jsou v obci navrženy 2 zóny pro výstavbu nových rodinných domů. Jedná se o lokalitu na východním okraji obce a o lokalitu na severovýchodním okraji obce.

Tabulka č. 7: Historický vývoj domů v obci

Rok	1869	1880	1890	1900	1910	1921	1930	1950
Počet domů	50	49	53	52	52	52	54	48
Rok	1961	1970	1980	1991	2001	2011	2021	2023
Počet domů	43	42	42	42	40	-	60	70

Zdroj: ČSÚ, vlastní zpracování



6.2. Školství

V obci není žádné školské zařízení. Děti navštěvují mateřské školy v okolních obcích – Jevíčko, Jaroměřice, Biskupice nebo Chornice a základní školy v Jevíčku, Jaroměřicích, Chornicích či ve Velkých Opatovicích.

6.3. Zdravotnictví

V obci se nenachází žádné zdravotnické zařízení. Obyvatelé obce dojíždí do ambulancí do nedalekého města Jevíčka, kde mají zřízené ambulance praktičtí lékaři pro dospělé a děti a zubní lékař. Specializované ambulance (oční, ortopedie, gynekologie, chirurgie a další) se nachází v Moravské Třebové, popř. lidé jezdí do nemocnice do Svitav či do Boskovic. Záchranná služba jezdí do obce z Velkých Opatovic a její dojezd je do 10 min.

6.4. Sociální péče

V obci není zařízení věnující se sociální péči.

6.5. Kultura

Kulturní život v obci zajišťuje především obec. Kulturní akce probíhají většinou na sále v místní hospodě nebo na veřejném prostranství v obci, kde však chybí jakékoliv zázemí pro pořádání kulturně společenských akcí.

Významné pravidelné kulturní a společenské akce v obci:

- Vítání občánků
- Masopust
- Pálení čarodějnic se soutěžemi pro děti
- Kácení máje
- Dětské odpoledne
- Pouťová zábava
- Lampionový průvod
- Rozsvěcování stromečku
- Silvestrovské opékání špekáčků
- A další aktivity

6.6. Sport

V obci se nenachází prozatím žádné prostranství s vybavením vhodné pro venkovní sportování. Občané mohou využívat polní a lesní cesty k procházkám, běhu atd. Do budoucna obec plánuje zřízení workoutového hřiště a pořízení venkovních cvičebních nástrojů pro dospělé.



7. Životní prostředí

Důležitým sledovaným parametrem krajiny je její ekologická stabilita. Tzn. schopnost krajiny zachovat si své vlastnosti a funkce navzdory působení vnějších činitelů. Tato schopnost se vyjadřuje koeficientem ekologické stability. Ta vychází z poměru ekologicky pozitivně využívaných ploch – lesy, trvalé travní porosty, zahrady, sady, vodní plochy, vinice a negativně využívaných ploch jako orná půda, zastavěná území a nádvoří, chmelnice a ostatní plochy. Dle intervalu, kam hodnota KES spadá, se určí míra stability/labily území. Čím vyšší je hodnota KES, tím je území ekologicky stabilnější a obráceně. Území obce se vyznačuje **KES = 0,3** – území nestabilní, tzn. nadprůměrně využívaná území s jasným porušením přírodních struktur. Jedná se o krajinný typ A – Krajina zcela přeměněná člověkem.

7.1. Půdní fond

Půdní fond obce představuje jednu z nejdůležitějších složek životního prostředí pro zachování stabilní funkce krajiny.

Tabulka č. 8: Přehled rozložení půdního fondu v letech 2021 a 2022

		2021	2022
Celková výměra v ha		366,30	366,30
Zemědělská půda	Orná půda	235,68	235,54
	Zahrady	7,32	7,41
	Ovocné sady	0,28	0,28
	Trvalé travní porosty	32,86	32,86
	Celkem	276,14	276,09
Lesní půda		62,31	62,31
Vodní plochy		2,08	2,08
Zastavěné plochy		21,27	21,27
Ostatní plochy		21,27	21,30

Zdroj: vlastní zpracování, ČSÚ

7.1.1. Půdní typy a třídy ochrany půdy v obci

Na úrodnost a využití půdy má vliv zastoupení půdních typů a třídy ochrany půdy – její bonita. V tabulce č. 11 je uveden přehled půdních typů, které se na území obce nacházejí.

Tabulka 9: Zastoupení půdních typů v obci

Půdní typ	Zastoupení	Výměra
Černozemě	35,27%	98,09 ha
Hnědozemě	29,99%	83,40 ha
Kambizemě	25,46%	70,82 ha
Pseudogleje	0,82%	2,28 ha
Fluvizemě	5,81%	16,15 ha
Rendziny, prarendziny	2,65%	7,37 ha

Zdroj: www.stastiky.vumop.cz

Dle legislativy je definováno 5 tříd ochrany zemědělského půdního fondu.

I. třída ochrany zemědělského půdního fondu – bonitně nejceněnější půdy, převážně na rovinatých



nebo jen mírně sklonitých pozemcích, které je možno odejmout ze zemědělského půdního fondu pouze výjimečně, a to převážně pro záměry související s obnovou ekologické stability krajiny, případně pro liniové stavby zásadního významu.

II. třída ochrany zemědělského půdního fondu – zemědělské půdy, které mají nadprůměrnou produkční schopnost. Ve vztahu k ochraně zemědělského půdního fondu jde o půdy vysoce chráněné, jen podmíněně odnímatelné ze ZPF a to s ohledem na územní plánování, jen podmíněně využitelné pro stavební účely.

III. třída ochrany zemědělského půdního fondu – jedná se převážně o půdy vyznačující se průměrnou produkční schopností, které je možné využít v územním plánování pro výstavbu a jiné nezemědělské způsoby využití.

IV. třída ochrany zemědělského půdního fondu – zahrnuje převážně půdy s podprůměrnou produkční schopností, jen s omezenou ochranou, využitelné pro výstavbu a i jiné nezemědělské účely.

V. třída ochrany zemědělského půdního fondu – jedná se o půdy, které představují velmi nízkou produkční schopnost. Jsou to půdy s nízkým stupněm ochrany, s výjimkou vymezených ochranných pásem a chráněných území.

Tabulka 10: Zastoupení půd v rámci BPEJ

Třída ochrany	Zastoupení	Výměra
1. třída	47,49%	132,07 ha
2. třída	17,53%	48,76 ha
3. třída	12,25%	34,07 ha
4. třída	3,47%	9,65 ha
5. třída	19,26%	53,56 ha

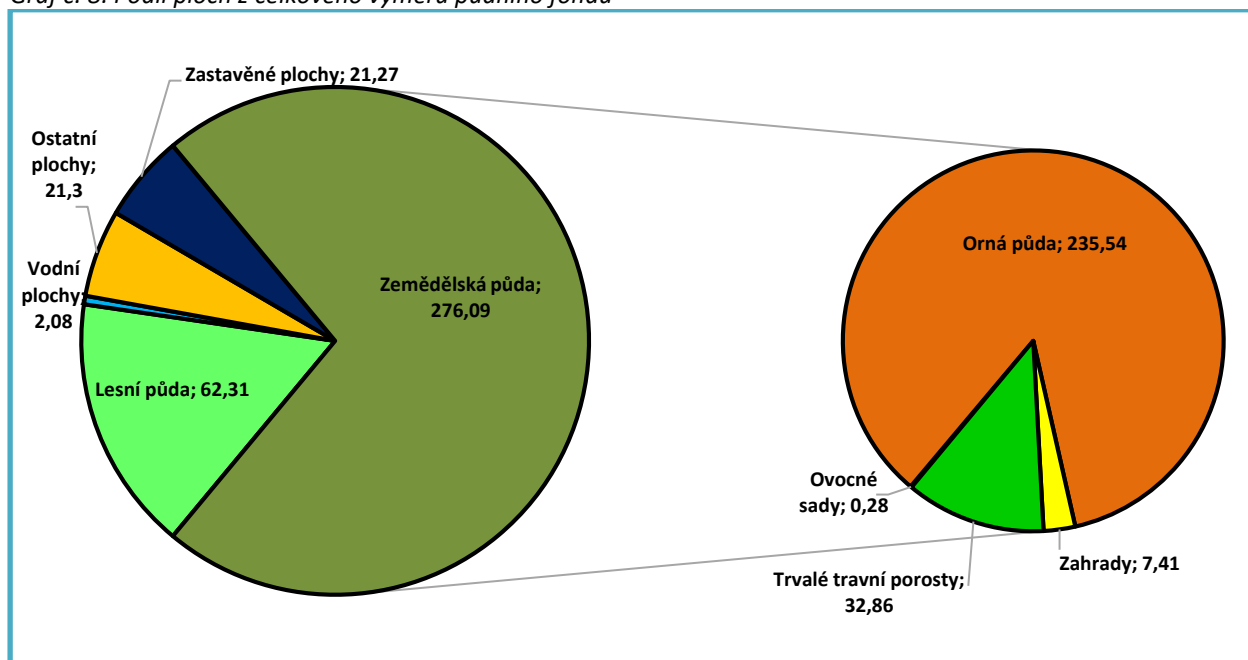
Zdroj: www.stastiky.vumop.cz

V obci Víška u Jevíčka je velké zastoupení bonitně nejcennější půdy. Tuto půdu lze vyjmout ze ZPF pouze výjimečně, a to převážně pro záměry související s obnovou ekologické stability krajiny, případně pro liniové stavby zásadního významu.

Následující graf č. 8 znázorňuje podíl rozložení půdního fondu v obci a celkovou velikost ZPF.



Graf č. 8: Podíl ploch z celkového výměru půdního fondu



Zdroj: ČSÚ, vlastní zpracování

Plocha sklonité orné půdy v obci je 15,4 ha, což je 6,5% z celkové výměry orné půdy. U sklonité půdy hrozí větší riziko vodní eroze, která se na území katastru obce vyskytuje. Velmi silná eroze je klasifikována u 7,22 % půdy (20,07 ha), silná eroze u 10,67 % (29,69 ha) a střední eroze u 24,81% (69,01). Nepatrná až žádná eroze na půdách v obci převažuje a je jí více jak polovina (57,31% - 159,42 ha).

Dalším problémem může být větrná eroze. Dle informací statistiky.vumop.cz může na katastru obce být ohroženo 43,48 ha půdy větrnou erozí, což 17,79% z celkového katastrálního území obce. 36 ha půdy je pak náchylná k větrné erozi (14,66%) a 67,55% půdy (165 ha) je klasifikováno jako půdy bez ohrožení.

Vodní plochy a povodně:

Severní částí katastru obce protéká potůček Kelinky. V jihozápadní části se nachází dva malé rybníčky.

Záplavové území Q_{100} řeky Jevíčky na katastru obce Víšky u Jevíčka zasahuje do východní části obce mimo obydlenu plochu obce. Pouze v době přivalových dešťů je ohrožena obydlená část obce v rámci sesuvů půdy v horní části obce.

Obec bude zpracovávat komplexní pozemkové úpravy, které jsou důležité pro uspořádání pozemků všech vlastníků půdy. Pomocí pozemkových úprav se zajišťují podmínky pro zlepšení životního prostředí (zvýšení ekologické stability krajiny, funkční vodní hospodářství a ochrana půdního fondu).

7.2. Ovzduší

Obec nemá problémy s čistotou ovzduší. Výhodou je větší vzdálenost od velkého města. Také výrobní zóny v obci jsou situované mimo obytné části. Problém nastává v topné sezóně, kdy někteří obyvatelé používají nevhodná paliva. Jde ale o malé procento těchto obyvatel.



7.3. Hluk

Zvýšený hluk v obci lze pozorovat v době sezonních zemědělských prací, kdy se zvýší přítomnost zemědělských strojů v obci. Dále v souvislosti s projíždějícími nákladními vozy se dřevem či řepou.

7.4. Ochrana přírody a krajiny

Na území obce se nachází území dotčené ochranou přírody. Jedná se o prvek regionálního ÚSES - RBC 278 Líšnice, které zasahuje do katastru obce v jeho severozápadním okraji. Dále se na katastrálním území, v jeho jihovýchodní části, vyskytuje lokální biocentrum, na které navazuje lokální biokoridor.

8. Správa obce

8.1. Obecní úřad a jeho kompetence

Obec spadá do území ORP Moravská Třebová. Správu obce zajišťuje obecní úřad v samosprávné působnosti, který sídlí v budově č.p. 3. Stavební úřad, pracovní úřad a matriku zajišťuje město Jevíčko. Vše ostatní pak MěÚ v Moravské Třebové, jako ORP město.

Chod obce zajišťuje zastupitelstvo obce, které je sedmičlenné. V čele stojí starosta a místostarosta. Obě funkce jsou neuvolněné. Obecní úřad má zřízené tři komise – finanční, kontrolní a kulturní. Obec zaměstnává účetní na DPP. Pro úklid a údržbu obce jsou každoročně využívány služby místních občanů na DPP či firem.

Obec je zřizovatelem obecní knihovny.

8.2. Hospodaření a majetek obce

Pro obec jsou zcela zásadní příjmy ze státního rozpočtu. Následující tabulka č. 13 udává rozdělení příjmů a jejich výši k 31. 12. 2022. Lze z tabulky vyčíst, že nejdůležitější jsou pro obec daňové příjmy. Další tabulka č. 14 uvádí výdaje za rok 2022.

Tabulka č. 11: Příjmy v roce 2022

Příjmy v roce 2022	
Daňové příjmy	3,29 mil Kč
Nedaňové příjmy	9,79 tis. Kč
Přijaté transfery	120,70 tis.Kč

Zdroj: www.monitor.statnipokladna.cz, vlastní zpracování

Tabulka č. 12: Výdaje v roce 2022

Výdaje v roce 2022	
Služby pro obyvatelstvo	382,67 tis. Kč
Průmyslová a ostatní hospodářství	242,69 tis. Kč
Bezpečnost státu a právní ochrana	40,90 tis. Kč
Všeobecná veřejná správa a služby	1,20 mil Kč

Zdroj: www.monitor.statnipokladna.cz, vlastní zpracování

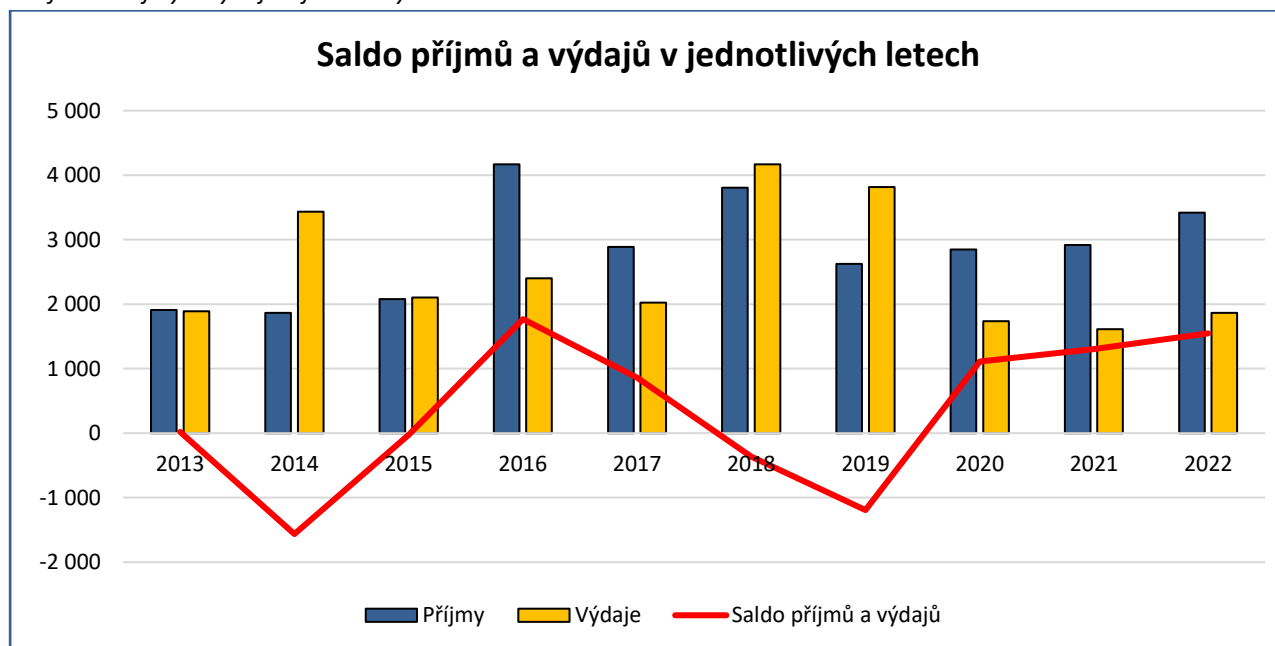


Obec nejvíce každoročně investuje do oprav a údržby místních komunikací, odpadové hospodářství, život v obci a péče o zeleň.

Saldo příjmů a výdajů v jednotlivých letech

Následující graf č. 10 poukazuje na vývoj příjmů a výdajů v rozpočtu obce v jednotlivých letech od roku 2013 – 2022. Údaje v grafu poukazují na fakt, že v průběhu 10 let měla obec schodek v obecním rozpočtu v letech 2014, 2015, 2018 a 2019. Poslední 3 roky se však snaží šetřit. Ušetřené finance chce investovat prioritně do oprav místních komunikací.

Graf č. 9: Příjmy a výdaje v jednotlivých letech 2013 - 2022



Zdroj: vlastní zpracování z www.monitoring.statnipokladna.cz

Majetek obce

Hodnota majetku obce je cca 15 323 000 Kč. Do majetku obce patří pozemky a budovy na katastru obce Víška u Jevíčka a další hmotný a nehmotný majetek. Dlouhodobý hmotný majetek obce ke konci roku 2022 tvořil cca 10 692 000 Kč, finanční majetek cca 4 375 000 Kč a ostatní majetek cca 256 000 Kč.

8.3. Bezpečnost

Kriminalita

Obec Víška u Jevíčka nemá problém s bezpečností v obci ohledně kriminality. Nemá v současné době zřízenou obecní policii a ani její zřízení neplánuje z důvodu velikosti obce. Má však zřízenou smlouvu s Městskou policií V Jevíčku. Hlídky MP pravidelně monitorují obec.

Živelné ohrožení

Obec není ve velkém ohrožení ohledně přírodních živlů. S čím se obec potýká, jsou občasné bleskové povodně, které mohou způsobit sjetí půdy ve svahu. V minulosti již k tomuto jevu došlo. Půda ze svahu poškodila zahradu a část domu pod svahem. I z tohoto důvodu chce obec řešit zabezpečení inkriminovaného místa.



Doprava

Ačkoliv je obec Víška u Jevíčka mimo hlavní komunikaci, ohrožuje místní občany také nákladní doprava, ať už se jedná o velké nákladní vozy jedoucí do lesa či zemědělské stroje. Tato auta a traktory zde projíždí velkou rychlostí a ohrožují místní obyvatele a hlavně děti. Z tohoto důvodu by obec ráda zajistila retardéry na komunikaci č. 3721 před dětským hřištěm a dále na místní komunikaci vedoucí kolem obytné zóny ke kompostárně.

8.4. Vnější vztahy

Obec je členem Dobrovolného svazku obcí Region Moravskotřebovska a Jevíčka, Svazku obcí skupinového vodovodu Malá Haná a Dobrovolného svazku obcí pro výstavbu dálnice R43.

Region Moravskotřebovska a Jevíčko

Dobrovolný svazek byl založen v roce 1999 jako Sdružení obcí Moravskotřebovska a Jevíčka. V roce 2001 bylo Sdružení přetransformováno na Svazek obcí Region Moravskotřebovska a Jevíčka. Region kopíruje území ORP Moravská Třebová a jeho cílem je hájení oprávněných ekonomických, sociálních, společenských a kulturních zájmů obyvatel regionu a řešení problémů, přesahujících rámec a možnosti jednotlivých obcí. Členy DSO je všech 33 obcí na území ORP Moravská Třebová. V současné době činí poplatek za obyvatele 25 Kč.

Skupinový vodovod Malá Haná

Svazek vznikl v roce 2009. Předmětem činnosti svazku je správa, údržba, ekonomický provoz, obnova a rozvoj skupinového vodovodu, jakož uceleného propojeného vodovodního systému. Rekonstrukce společných vodovodních a kanalizačních zařízení k zabezpečení dodávky kvalitní pitné vody v rozsahu českých a evropských standardů. Zajištění plynulé dodávky pitné vody v dostatečném množství a kvalitě členskými obcemi.



9. SWOT ANALÝZA

Silné stránky	Slabé stránky
Kapitola 2: Charakteristika obce	
<ul style="list-style-type: none"> + Poloha obce nedaleko města + Klidné a čisté prostředí 	<ul style="list-style-type: none"> - Obec leží mimo hlavní dopravní tahy
Kapitola 3: Obyvatelstvo	
<p><i>Obyvatelstvo:</i></p> <ul style="list-style-type: none"> + Stabilní počet obyvatel + Nízký počet sociálně vyloučených obyvatel <p><i>Spolková činnost:</i></p> <ul style="list-style-type: none"> + 	<p><i>Obyvatelstvo:</i></p> <ul style="list-style-type: none"> - Malý přirozený přírůstek - Malý celkový přírůstek <p><i>Spolková činnost:</i></p> <ul style="list-style-type: none"> - Nedostatek lidí, kteří by se věnovali vedení různých zájmových aktivit - Malá aktivita SDH v rámci kulturně společenského života
Kapitola 4: Hospodářství	
<p><i>Ekonomická situace:</i></p> <ul style="list-style-type: none"> + Nezaměstnanost v jednotkách obyvatel <p><i>Cestovní ruch:</i></p> <ul style="list-style-type: none"> + Kulturní památka v katastru obce + Obcí vede pěší turistická značka Moravská Třebová - Jevíčko 	<p><i>Ekonomická situace:</i></p> <ul style="list-style-type: none"> - Málo pracovních příležitostí přímo v obci a jejím nejbližším okolí - Nutnost respektování podmínek pro zaměstnávání osob VPP z ÚP - Občané dojíždějí za prací do větších vzdáleností <p><i>Cestovní ruch:</i></p> <ul style="list-style-type: none"> - Absence restauračního a ubytovacího zařízení
Kapitola 5: Infrastruktura	
<p><i>Technická infrastruktura:</i></p> <ul style="list-style-type: none"> + Existence vodovodu, plynovodu + Existence veřejného osvětlení na celém území obce + Existence rozhlasu 	<p><i>Technická infrastruktura:</i></p> <ul style="list-style-type: none"> - Chybějící kanalizace s ČOV - Chybějící sběrný dvůr - Vzrůstající náklady na odpadové hospodářství - Špatný mobilní a internetový signál <p><i>Dopravní infrastruktura</i></p> <ul style="list-style-type: none"> - Špatný stav místních komunikací - Špatný stav krajské komunikace - Absence chodníků - Absence cyklostezky - Nedostatečné autobusové spojení - Chybějící spoje o víkendu a nedostatečné spoje v době školních prázdnin - Absence parkovacích míst - Rychlá jízda projíždějících nákladních lesních a zemědělských vozů – ohrožena bezpečnost místních obyvatel
Kapitola 6: Vybavenost	
<p><i>Bydlení:</i></p> <ul style="list-style-type: none"> + Téměř všechny domy v obci obydlené <p><i>Zdravotnictví:</i></p> <ul style="list-style-type: none"> + Snadná dostupnost rychlé záchranné služby (do 10 min) + Ordinance praktických lékařů a zubaře ve vedlejší obci <p><i>Kultura:</i></p>	<p><i>Bydlení:</i></p> <ul style="list-style-type: none"> - Nedostatek obecních bytů - Nedostatek stavebních míst pro rodinné domy - Chybějící základní služby v obci (obchod, pošta či poštovní boxy, ...) <p><i>Kultura:</i></p> <ul style="list-style-type: none"> - Nevhodné vnitřní prostory pro konání



<ul style="list-style-type: none"> + Pestrá nabídka kulturních akcí + Existence knihovny + Podpora obce kulturních akcí ze strany obce 	<p>kulturních akcí (sál v hospodě, sociální zařízení)</p> <ul style="list-style-type: none"> - Chybějící prostory a zázemí pro konání kulturních akcí venku <p>Sport:</p> <ul style="list-style-type: none"> - Chybějící prostory pro venkovní sportoviště - Chybějící vybavení pro sportovní činnosti v obci
Kapitola 6: Životní prostředí	
<ul style="list-style-type: none"> + Čisté životní prostředí + Úrodné půdy v obci, vysoká bonita půdy v katastru obce 	<ul style="list-style-type: none"> - Nízká hodnota KES - Výskyt sesuvů půdy při příválových deštích - Absence větších vodních ploch v obci
Kapitola 7: Správa obce	
<ul style="list-style-type: none"> + Pravidelné investice do obecního majetku v rámci finančních možností + Saldo příjmů a výdajů v kladných hodnotách + Nízká kriminalita a v obci 	<ul style="list-style-type: none"> - Neuvolněné funkce vedení obce - Nutné opravy a rekonstrukce na obecních budovách (obecní úřad, budova hospody a sálu) - Nutnost rekonstrukce bytu v majetku obce
Příležitosti	Hrozby
<ul style="list-style-type: none"> ✓ Využití dotačních titulů pro rozvoj obce ✓ Spolupráce s okolními obcemi ✓ Spolupráce s místními organizacemi ✓ Propagace obce ✓ Využití zájmu mladých lidí o bydlení v obci ✓ Rozšíření kulturně – společenských prostor ✓ Zbudování sportovního areálu ✓ Podpora podnikatelské činnosti v obci ✓ Využití venkovních prostor pro konání kulturně společenských akcí 	<ul style="list-style-type: none"> ⊗ Nedostatek aktivních občanů ve vedení mládeže a dětí ⊗ Nedostatek finančních prostředků pro rozvoj obce ⊗ Zpřísněné podmínky pro čerpání dotací ⊗ Zastaralá nebo chybějící infrastruktura ⊗ Odchod mladých za lepší práci ⊗ Příválové deště

Zdroj: vlastní zpracování

B. NÁVRHOVÁ ČÁST

Návrhová část rozvojového dokumentu obce Víška u Jevíčka popisuje strategické cíle a opatření, jejichž prostřednictvím by mělo docházet ke zlepšení situace problémových oblastí v obci. Nastavením cílů a jejich plněním si obec určí směr svého rozvoje.

Jako první je třeba nadefinovat stav, kterého by obec svým rozvojem chtěla dosáhnout. Jedná se o definování tzv. strategické vize. Na základě vize je možné určit priority – strategické cíle s jednotlivými opatřeními a konkrétními aktivitami, jejichž naplněním dojde k určenému stavu – rozvoji obce.

10. Strategická vize obce:

„Obec Víška u Jevíčka je klidné, čisté a příjemné prostředí pro všechny generace. Svým občanům nabízí kvalitní život v podobě zabezpečení základní vybavenosti a služeb v obci, modernizované infrastruktury a nabídkou kulturních, společenských a sportovních akcí. Chrání své kulturní dědictví pro další generace. Stává se vyhledávanou lokalitou pro bydlení rodin s malými dětmi.“



11. Strategické cíle a opatření:

Na základě zpracované analýzy situace v obci a SWOT analýzy, byly navrženy tyto strategické cíle a jejich opatření:

Tabulka č. 13: Přehled strategických cílů a opatření

Strategický cíl	Opatření
SC 1: Modernizovat technickou a dopravní infrastrukturu	O 1.1: Rekonstrukce a obnova dopravní infrastruktury
	O 1.2: Rekonstrukce a obnova technické infrastruktury
SC 2: Rozvíjet a modernizovat obec	O 2.1: Správa a údržba obecního majetku
	O 2.2: Zajištění bezpečnosti v obci
	O 2.3 Efektivní samospráva obce
SC 3: Zvyšování kvalitních podmínek v obci	O 3.1: Rozšíření infrastruktury pro bydlení a zajištění základních služeb
	O 3.2: Zachování kulturního dědictví v obci
	O 3.3: Podpora kulturní, společenské a sportovní činnosti v obci
	O 3.4: Podpora podnikatelské činnosti v obci
SC 4: Péče o životní prostředí	O 4.1: Efektivní nakládání s odpady
	O 4.2: Péče o veřejné prostranství
	O 4.3: Péče o les

Cíl 1: Modernizovat technickou a dopravní infrastrukturu

Opatření 1.1 Rekonstrukce a obnova dopravní infrastruktury

V obci je několik místních komunikací, téměř všechny potřebují rekonstrukci. Místní komunikace kolem družstva je občany využívána pro dopravu do města Jevíčka, ať už pěší či na kole. Cílem opatření je zlepšit dopravní infrastrukturu v obci a zmodernizovat místní, ale i krajské komunikace. Obec leží mimo hlavní tah autobusové dopravy. Proto je také zastávka linkového autobusu až u komunikace č. 366. Pro čekající občany by bylo vhodné zbudovat zde přístřešek.

Aktivity:

- Rekonstrukce místních komunikací
- Rekonstrukce chodníku v obci, pravidelná údržba
- Zbudování parkovacích ploch v obci
- Vyjednávání o rekonstrukci krajské komunikace č. 3721
- Zbudování autobusového přístřešku na zastávce autobusu mimo intravilán obce



Měřitelné indikátory:	<ul style="list-style-type: none"> Počet m zrekonstruovaných místních komunikací
Realizátor opatření:	<ul style="list-style-type: none"> Obec Pardubický kraj
Termín realizace:	2024 - 2030
Možnosti financování:	<ul style="list-style-type: none"> Rozpočet obce Dotační možnosti PK, MMR, MD

Opatření 1.2 Rekonstrukce a obnova technické infrastruktury

Cílem opatření je vybudování a modernizace technické infrastruktury obce. Moderní infrastruktura zlepší služby základní služby obce svým občanům.

Aktivity:	<ul style="list-style-type: none"> Rekonstrukce vodovodu Zajištění vypouštění odpadních vod v obci – vybudování kanalizace, domovní ČOV Zajištění kvalitního signálu internetu a mobilních operátorů Rozšíření veřejného osvětlení Rozšíření rozhlasu
Měřitelné indikátory:	<ul style="list-style-type: none"> Počet m zrekonstruovaných místních komunikací
Realizátor opatření:	<ul style="list-style-type: none"> Obec Mobilní operátoři
Termín realizace:	2024 - 2030
Možnosti financování:	<ul style="list-style-type: none"> Rozpočet obce Dotační možnosti PK, SFŽP, MMR

Cíl 2: Rozvíjet a modernizovat obec

Opatření 2.1 Správa a údržba obecního majetku

Cílem opatření je zajištění pravidelné údržby obecního majetku a jeho modernizace zajištěním nutných oprav a rekonstrukcí. Provedené úpravy, opravy a rekonstrukce povedenou nejen k modernizaci majetku obce, ale také ke snížení energetické náročnosti obecních budov.

Aktivity:	<p><u>Budova obecního úřadu:</u></p> <ul style="list-style-type: none"> Rekonstrukce budovy obecního úřadu – venkovní část Oprava střechy na budově obecního úřadu Rekonstrukce vnitřních prostor budovy obecního úřadu, včetně knihovny Modernizace vybavení vnitřních prostor obecního úřadu
------------------	---



	<ul style="list-style-type: none"> • Modernizace vybavení knihovny • Rekonstrukce sociálního zařízení v prostorách budovy obecního úřadu • Modernizace elektroinstalace v prostorách budovy obecního úřadu a knihovny • Zajištění snížení energetické náročnosti budovy obecního úřadu – výměna oken, zateplení budovy, fotovoltaické panely <p><u>Budova obecní hospody a sálu:</u></p> <ul style="list-style-type: none"> • Rekonstrukce budovy obecní hospody – venkovní část • Oprava střechy na budově obecní hospody a sálu • Rekonstrukce vnitřních prostor budovy hospody a sálu • Modernizace vybavení vnitřních prostor hospody a sálu • Rekonstrukce sociálního zařízení v prostorách budovy obecní hospody, vybudování sociálního zařízení v prostorách sálu • Modernizace elektroinstalace v prostorách budovy obecní hospody a sálu • Zajištění snížení energetické náročnosti budovy hospody a sálu – výměna oken, zateplení budovy, fotovoltaické panely <p><u>Budova hasičské zbrojnice:</u></p> <ul style="list-style-type: none"> • Rekonstrukce hasičské zbrojnice – venkovní část • Rekonstrukce vnitřních prostor hasičské zbrojnice • Pořízení potřebného vybavení a jejich pravidelná údržba (čerpadlo, vysoušeč, hadice, zásahový stroj, elektrocentrála, a další potřebná příslušenství a vybavení) <p><u>Ostatní:</u></p> <ul style="list-style-type: none"> • Rekonstrukce a pravidelná údržba požární nádrže • Rekonstrukce opěrné zdi v majetku obce chránící před sesuvem půdy • Pořízení nádob na štěrk, sůl pro potřeby v zimním období
Měřitelné indikátory:	<ul style="list-style-type: none"> • Počet zrealizovaných akcí za každý kalendářní rok
Realizátor opatření:	<ul style="list-style-type: none"> • Obec
Termín realizace:	2024 – 2030
Možnosti financování:	<ul style="list-style-type: none"> • Rozpočet obce • Dotační možnosti PK, MMR, SFŽP, OPŽP, MAS MTJ

Opatření 2.2 Efektivní samospráva obce

Cílem opatření je podpořit zpracování důležitých strategických dokumentů a spolupráci mezi obcemi. Důležité je také průběžné vzdělávání zastupitelů a dalších zaměstnanců obce.

Aktivity:

- Zpracování studií a pasportů nutných pro rozvoj obce (např. pasport místních komunikací, studie pro zajištění vypouštění odpadních vod, atd.)
- Digitalizace katastru obce



	<ul style="list-style-type: none"> • Digitalizace obecní kroniky • Účast zastupitelů obce a jejích zaměstnanců na školení • Spolupráce s okolními obcemi • Aktivní přístup v rámci členství obce v dalších dobrovolných svazcích obcí (Region MTJ, ...)
Měřitelné indikátory:	<ul style="list-style-type: none"> • Počet zrealizovaných aktivit
Realizátor opatření:	<ul style="list-style-type: none"> • Obec
Termín realizace:	2024 – 2030
Možnosti financování:	<ul style="list-style-type: none"> • Rozpočet obce • Dotační možnosti PK, MMR, Region MTJ, MAS MTJ

Cíl 3: Zvyšování kvalitních podmínek v obci

Opatření 3.1 Rozšíření infrastruktury pro bydlení a zajištění základních služeb	
Cílem opatření je zvýšení nabídky obce pro mladé rodiny, zvýšení počtu obyvatel v obci a zajištění základních kvalitních služeb pro občany v obci.	
Aktivity:	<ul style="list-style-type: none"> • Zřízení obecního startovacího bytu pro mladé rodiny • Zajištění stavebních parcel v obci • Zajištění prodeje základních potravin v obci (forma pojízdné prodejny, zbudování obchodu, poštovní boxy) • Udržení místní hospody • Zajištění služeb pro seniory (sestřička, sociální služby ve spolupráci s městem Jevíčkem, Charitou v Mor. Třebové, rozvoz obědů atd.)
Měřitelné indikátory:	<ul style="list-style-type: none"> • Počet zrealizovaných aktivit
Realizátor opatření:	<ul style="list-style-type: none"> • Obec • Obec ve spolupráci se sociálními službami Jevíčko • Obec ve spolupráci s Charitou Moravská Třebová
Termín realizace:	2024 - 2030
Možnosti financování:	<ul style="list-style-type: none"> • Rozpočet obce • Dotační možnosti PK, MMR • Sociální služby Jevíčko, Charita Moravská Třebová



Opatření 3.2 Zachování kulturního dědictví v obci

Na katastru obce se nachází jedna kulturní památka, několik drobných památek a staveb místního významu. Jejich údržba je nákladná, avšak potřebná. Opatření má zajistit uchování památek a jejich okolí v nejlepším stavu pro příští generace.

Aktivity:	<ul style="list-style-type: none"> • Údržba a rekonstrukce kulturní památky Pomník a lesní hřbitov 143 zajatců, revitalizace jejího okolí • Údržba a rekonstrukce Kapličky Panny Marie • Údržba a rekonstrukce dřevěné věže u hasičské zbrojnice • Údržba a rekonstrukce zvonice • Údržba a rekonstrukce Pomníku obětem 1. světové války • Údržba a rekonstrukce ostatních sloupů a křížů na katastru obce
Měřitelné indikátory:	<ul style="list-style-type: none"> • Počet zrealizovaných rekonstrukcí památek a revitalizací jejich okolí
Realizátor opatření:	<ul style="list-style-type: none"> • Obec
Termín realizace:	2024 - 2030
Možnosti financování:	<ul style="list-style-type: none"> • Rozpočet obce • Dotační možnosti PK, MMR, MK, MAS MTJ

Opatření 3.3 Podpora kulturní, společenské a sportovní činnosti v obci

Cílem opatření je udržení místních zvyků, podpora aktivního života v obci a podpora mezilidských vztahů v obci.

Aktivity:	<ul style="list-style-type: none"> • Zachování tradic v obci, podpora stávajících, nově vzniklých či jednorázových akcí v obci • Podpora komunit v obci • Podpora SDH v obci jako organizace pro zajišťování kulturního, společenského a sportovního života v obci • Podpora knihovny v obci • Pořízení dalšího vybavení a údržba stávajícího vybavení dětského hřiště • Zajištění prostor pro workoutové hřiště a pořízení vybavení pro workoutové hřiště • Pořízení vybavení pro zajištění kulturně – společenských akcí (např. party stany, výčepní zařízení, atd.) • Zbudování kulturního areálu v obci s technických zázemím pro prodej (lavičky, přístřešky pro prodej, ohniště, atd.)
Měřitelné indikátory:	<ul style="list-style-type: none"> • Počet zrealizovaných rekonstrukcí památek a revitalizací jejich okolí
Realizátor opatření:	<ul style="list-style-type: none"> • Obec
Termín realizace:	2024 - 2030



Možnosti financování:	<ul style="list-style-type: none"> • Rozpočet obce • Dotační možnosti PK, MMR, MK, MAS MTJ
------------------------------	--

Opatření 3.4 Podpora podnikatelské činnosti v obci

Opatření je zařazeno z důvodu vzájemné spolupráce obce s podnikatelskými subjekty v obci, která by měla podpořit činnost obou stran.

Aktivity:	<ul style="list-style-type: none"> • Spolupráce s místními podnikateli v rámci kulturně společenských akcí • Bezplatná podpora místních podnikatelů formou propagace na webových stránkách
Měřitelné indikátory:	<ul style="list-style-type: none"> • Počet zrealizovaných spoluprací v obci
Realizátor opatření:	<ul style="list-style-type: none"> • Obec
Termín realizace:	2024 - 2030
Možnosti financování:	<ul style="list-style-type: none"> • Rozpočet obce • Místní podniky

Cíl 4: Péče o životní prostředí v obci

Opatření 4.1 Efektivní nakládání s odpady

Cílem opatření je zefektivnění nakládání s odpady v obci v závislosti na novelizaci zákona o odpadech, motivovat občany k třídění odpadů a vytvoření podmínek pro občany k efektivnímu nakládání s odpady.

Aktivity:	<ul style="list-style-type: none"> • Pořízení kompostérů pro občany • Pořízení více kontejnerů na tříděný odpad a zřízení dalšího hnízda • Zřízení sběrného dvora • Vytvoření podmínek pro občany pro zvýšení vytříděného odpadu (možnost zavedení systému door to door) • Osvětové aktivity pro občany • Zintenzivnění spolupráce s místní kompostárnou na úrovni obce
Měřitelné indikátory:	<ul style="list-style-type: none"> • Počet kroků k efektivnímu nakládání s odpady
Realizátor opatření:	<ul style="list-style-type: none"> • Obec
Termín realizace:	2024 - 2030
Možnosti financování:	<ul style="list-style-type: none"> • Rozpočet obce • Dotační možnosti PK, OPŽP, SFŽP



Opatření 4.2 Péče o veřejné prostranství a les

Cílem opatření je zvýšit možnosti průběžné údržby veškeré zeleně a ploch veřejného prostranství, které přispívají k pozitivnímu vnímání obce.

Aktivity:	<ul style="list-style-type: none"> • Pořízení potřebné komunální techniky (traktor, sekačka, křovinořez, atd.) • Průběžná údržba a obnova veřejné zeleně • Zajištění parkových úprav v intravilánu obce • Zpevnění svahů při komunikaci (zabránění sesuvům půdy) • Údržba a rekonstrukce propustků na místních komunikacích • Údržba lesních pozemků a lesních a polních cest • Výsadba lesní zeleně
Měřitelné indikátory:	<ul style="list-style-type: none"> • Počet aktivit pro naplnění opatření
Realizátor opatření:	<ul style="list-style-type: none"> • Obec
Termín realizace:	2024 - 2030
Možnosti financování:	<ul style="list-style-type: none"> • Rozpočet obce • Dotační možnosti PK, MMR, MAS MTJ



12. Realizace Programu rozvoje obce

Za realizaci a aktualizaci programu bude odpovídat starosta obce. Dohlížet na plnění a aktualizaci programu bude Zastupitelstvo obce, které bude také shromažďovat podněty občanů k aktualizaci programu.

V začátku plnění realizace PRO je nezbytně nutné, aby se aktéři seznámili s tímto dokumentem a mohli pokračovat ve své činnosti dle schváleného dokumentu PRO.

Toto platí také pro veškeré změny ve složení zastupitelstva obce a ve vedení obce. K těmto situacím dochází pravidelně po komunálních volbách. Než-li nový starosta se zastupitelstvem začnou plánovat svoji práci pro příští roky, musí se nejdříve seznámit s tímto dokumentem PRO.

12.1. Průběh vyhodnocení PRO

Vyhodnocování PRO bude probíhat min 1x za 2 roky. Způsob sledování plnění realizace programu si zvolí zastupitelstvo obce. Za průběžné vyhodnocování PRO zodpovídá starosta a místostarosta obce. Pro sledování plnění PRO a následné vyhodnocení slouží nastavené indikátory u každého opatření. Plněním zvolených aktivit dochází k realizaci PRO. Po každém vyhodnocení plnění aktivit PRO bude zpracována zpráva o plnění realizace PRO.

12.2. Aktualizace PRO

Aktualizace dokumentu PRO bude probíhat nejméně jednou za dva roky. Nejlépe při vyhodnocení plnění realizace PRO. Každá aktualizace (změna) bude v dokumentu zaznamenána formou změnového hlášení a aktualizovaný dokument bude označen „Verze XY“.

Aktualizaci bude provádět osoba pověřená starostou obce, která bude mít k dispozici stávající dokumenty a bude seznámena s aktuálními potřebami obce. Aktualizace by měla probíhat dle nastavených pravidel, neměla by zcela měnit rozvojové potřeby obce, spíše je doplňovat.

Je zcela nežádoucí uchýlit se k aktualizaci dokumentu PRO na základě změny v politické situaci obce. Např. po volbách, kdy dojde také k větším personálním změnám. Dokument PRO má sloužit jako nástroj pro rozvoj obce a měl by být důležitým a akceptovaným Programem rozvoje obce.

12.3. Zveřejnění PRO

Dokument Program rozvoje obce bude zveřejněn na webových stránkách obce www.viskaujevicka.cz a na www.obcepro.cz. V listinné podobě bude k dispozici k nahlédnutí na obecním úřadě v době úředních hodin. Veškeré aktualizace a zprávy o vyhodnocení PRO budou vyhotoveny jak v listinné podobě, které budou dostupné na Obecním úřadě ve Víšce u Jevíčka, tak také v elektronické podobě na webových stránkách obce.



13. Seznam zkratk

ČOV	Čistírna odpadních vod
DSO	Dobrovolný svazek obcí
IROP	Integrovaný regionální operační program
JSDH	Jednotka sboru dobrovolných hasičů
KES	Koeficient ekologické stability
KÚPK	Krajský úřad Pardubického kraje
MAS MTJ	Místní akční skupina Moravskotřebovsko a Jevíčko
MPSV	Ministerstvo práce a sociálních věcí
MŠ	Mateřská škola
ORP	Obec s rozšířenou působností
PRO	Program rozvoje obce
SLDB	Sčítání lidu, domů a bytů
VPP	Veřejně prospěšné práce
ZUR PK	Zásady územního rozvoje Pardubického kraje

14. Seznam tabulek

TABULKA Č. 1: ZÁKLADNÍ INFORMACE O OBCI	6
TABULKA Č. 2: VÝVOJ VĚKOVÉHO PRŮMĚRU OBYVATEL V OBCI	12
TABULKA Č. 3: PODNIKATELSKÉ SUBJEKTY DLE PŘEVAŽUJÍCÍ ČINNOSTI K 31. 12. 2022	14
TABULKA Č. 4: PODNIKATELSKÉ SUBJEKTY PODLE PRÁVNÍ FORMY K 31. 12. 2022	14
TABULKA Č. 5: VÝVOJ POČTU NEZAMĚSTNANÝCH ZA POSLEDNÍ DVA ROKY (LEDEN 2022 – ŘÍJEN 2023).....	15
TABULKA Č. 7: POČET SPOJŮ K 1. 12. 2023.....	18
TABULKA Č. 8: HISTORICKÝ VÝVOJ DOMŮ V OBCI	18
TABULKA Č. 10: PŘEHLED ROZLOŽENÍ PŮDNÍHO FONDU V LETECH 2021 A 2022	20
TABULKA 11: ZASTOUPENÍ PŮDNÍCH TYPŮ V OBCI.....	20
TABULKA 12: ZASTOUPENÍ PŮD V RÁMCI BPEJ	21
TABULKA Č. 13: PŘÍJMY V ROCE 2022	23
TABULKA Č. 14: VÝDAJE V ROCE 2022	23
TABULKA Č. 16: PŘEHLED STRATEGICKÝCH CÍLŮ A OPATŘENÍ	28

15. Seznam grafů

GRAF Č. 1: POČET OBYVATEL V LETECH 1869 - 2016.....	9
GRAF Č. 2: PŘIROZENÝ PŘÍRŮSTEK OBYVATEL V LETECH 2013 - 2022	10
GRAF Č. 3: SALDO MIGRACE V LETECH 2013 - 2022	10
GRAF Č. 4: VÝVOJ CELKOVÉHO PŘÍRŮSTKU V LETECH 2013 - 2022	11
GRAF Č. 5: STRUKTURA OBYVATELSTVA DLE POHLAVÍ V LETECH 2013 - 2022	12
GRAF Č. 6: VZDĚLANOSTNÍ STRUKTURA OBYVATEL	13
GRAF Č. 7: VÝVOJ NEZAMĚSTNANOSTI V OBCI OD ROKU 2014	16
GRAF Č. 8: PODÍL PLOCH Z CELKOVÉHO VÝMĚRU PŮDNÍHO FONDU	22
GRAF Č. 10: PŘÍJMY A VÝDAJE V JEDNOTLIVÝCH LETECH 2013 - 2022	24



16. Seznam obrázků

OBRÁZEK Č. 1 POLOHA KATASTRU OBCE VÍŠKA U JEVÍČKA..... 7

17. Použitá literatura

- Územní plán Víška u Jevíčka
- Rozbor udržitelného rozvoje území Moravská Třebová 5. aktualizace – Ing. Jana Šípová, Ing. Soňa Elfmarková
- Atlas památek Moravskotřebovska a Jevíčska – Vlastimil Novák
- www.csu.cz
- www.rsd.cz
- www.monitor.statnipokladna.cz
- www.mpsv.cz
- www.mmr.cz
- www.vumop.cz